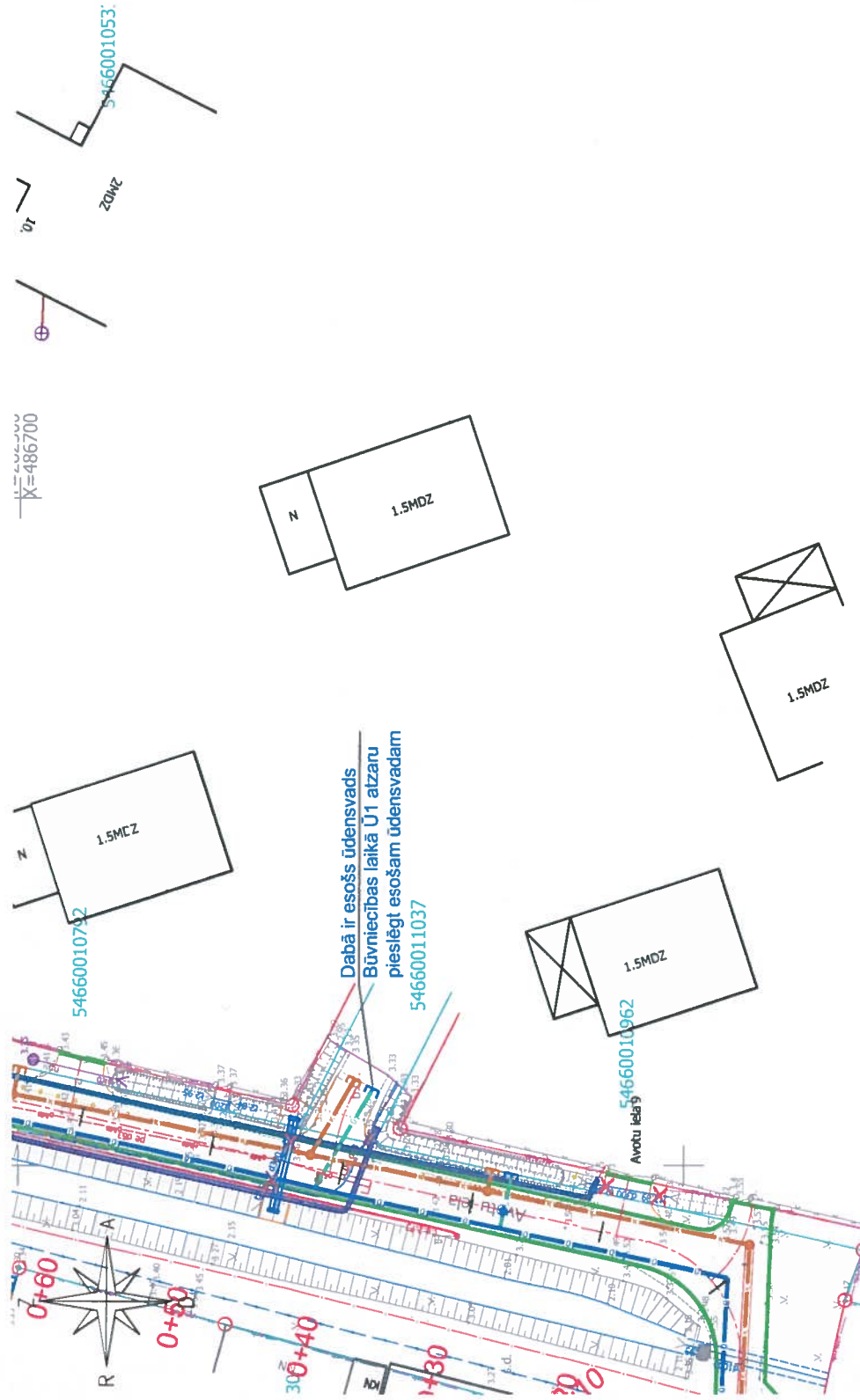
















## BŪVPROJEKTA NOSAUKUMS

Topogrāfiskais plāns M1:500 ar projektējamo situāciju



### Apzīmējumi :

	Saimniecisko notekūdeņu kanalizācija spiedvads		Ūdensmērtāja aka
	Saimniecisko notekūdeņu kanalizācija		Ūdensvada noslēgtapa
	Ūdensvads (izbūve atvērtā tranšējā)		Ūdensvada pazemes tipa noslēgventilis
	Ūdensvads (izbūve ar beztranšēju metodi)		Kanalizācijas aka
	Lietus ūdeņu kanalizācija		Kanalizācijas noslēgtapa
	Ūdensvada armatūras apkalpošanas aka		Atvienojama / noslēdzama / nojaucama pozīcija
	Ūdensmērtāja aka		Zemes gabala iedaļuma robeža

## "Ūdenssaimniecības attīstība Ozolnieku pagastā, Ozolnieku novadā"

**BŪVNIECĪBAS IEROSINĀTĀJS  
Ozolnieku novada pašvaldība  
SIA "Ozolnieku KSDU"**

PROJEKTĚ ŠANAS ORGANIZÁCIA

## SIA "BM-projekts"

IPA ŠUMA ADRESE

Avotu iela

**ZEMESGABALA KADASTRA APZ.**

54660011037

**IPA ŠNIEKS**

12E BUCKLEDEE

**ĪPAŠ NIEKA (PILNVAROTĀS PERSONAS) ADRESE**

## KONTAKTTÄLRUNIS

26413239

Es, 167F BLACKBET

zemes īpašnieks, esmu iepazinies ar projektējamo kanalizācijas tīkla pievada novietojumu uz man piederošo zemes gabalu, pievada novietojumam piekrištu, iebildumu un pretenziju nav.

Šis skaņojums ir spēkā zemes īpašnieka tiesību un saistību pārņēmējam, t.sk. mantiniekiem.

### Zemes īpašnieks:

15.01.2019

### Datums

Paraksts, atšifrējums

12. Burdell